

INFORME DIARIO DE MONITOREO DE MEDIOS*

*Vigilancia basada en eventos de interés epidemiológico mediante el monitoreo de medios abiertos de comunicación locales y nacionales.

Reporte de eventos:

Amenaza	Tema	Medio	Fecha	Resumen	Liga	Prioridad
Biológico	Covid-19	El sol de Cuernavaca	27 agosto 2020	El director regional para Europa de la Organización Mundial de la Salud (OMS), Hans Kluge, dijo que las escuelas no juegan un papel central en la transmisión del coronavirus, aunque su capacidad como propagadoras está ligada también al nivel de contagio que exista en una comunidad.	https://www.elsoldecuernavaca.com.mx/mundo/escuelas-no-son-fuente-principal-de-transmision-de-covid-19-oms-5678782.html	Bajo
Biológico	Covid-19	Diario de Morelos	27 agosto 2020	De acuerdo al simulador del semáforo de riesgo de COVID-19 que realizó la Secretaría de Salud, Morelos se mantendrá en el color naranja durante las próximas semanas.	https://www.diariodemorelos.com/noticias/pronostican-que-morelos-seguir-en-amarillo-en-el-semforo-epidemiologico	Bajo
Biológico	Lluvias	La Unión	05 agosto 2020	Resultado de las fuertes lluvias de las últimas horas, la Subsecretaría de Protección Civil de Cuernavaca (SPC), al mando de Gonzalo Barquín Granados, atendió más de una docena de reportes de auxilio de la ciudadanía, entre los que destacan ramas y árboles colapsados, y en riesgo de caer en las colonias Teopanzolco, Del Empleado, Lomas de Atzingo, Lomas de la Selva, Bosques de Cuernavaca, Chamilpa y Lomas de San Antón.	https://www.diariodemorelos.com/noticias/esta-pc-cuernavaca-auxilios-por-lluvias-de-las-ultimas-horas	Bajo
Biológico	Dengue	La Unión	28 agosto 2020	En lo que va del año en Morelos ya son 217 los casos de dengue. En una semana se acumularon 32 diagnósticos positivos más, de acuerdo con el reporte oficial de la Dirección de Vigilancia Epidemiológica de Enfermedades Transmisibles de la Secretaría de Salud federal.	https://www.launion.com.mx/morelos/sociedad/noticias/166605-morelos-registra-217-casos-de-dengue.html	Bajo
Incendio	pirotecnia	La Unión	28 agosto 2020	A pesar de que de manera oficial las celebraciones por las fiestas patrias se encuentran suspendidas, para evitar que haya aglomeración de personas derivado de la pandemia por covid-19, Jorge Nava Altamirano, director de Protección Civil de este lugar, indicó que en breve se apercibirá a comerciantes del Centro Histórico y de las diversas colonias del municipio que durante esta temporada comercializan pirotecnia en la vía pública, con la finalidad de evitar algún accidente.	https://www.launion.com.mx/morelos/cuautla/noticias/166631-notificaran-a-comerciantes-sobre-prohibicion-de-venta-de-pirotecnia.html	Bajo
Meteorológico	Lluvias	La Jornada	28 agosto 2020	Jesús Hernández Mendoza, responsable de la oficina de Protección Civil en Tetela del Volcán, señaló que hasta el momento las lluvias no han registrado afectaciones.	http://www.lajornadamorelos.com.mx/municipios/2020/08/28/26225/pc-sin-da%C3%B1os-luego-los-aguaceros-en-zona-oriente	Bajo



SERVICIOS
DE SALUD



<http://ssm.gob.mx>



Servicios de Salud Morelos



@MorelosSalud

INFORME DE RIESGOS METEOROLOGICOS

Fuente: Servicio Meteorológico Nacional de México, CONAGUA.

LA TORMENTA TROPICAL "HERNAN" OCASIONARÁ LLUVIAS PUNTUALES TORRENCIALES EN BAJA CALIFORNIA SUR, SINALOA, NAYARIT Y JALISCO.

Durante esta tarde, se pronostica que el centro de la **Tormenta Tropical "Hernan"** ingrese a tierra por la región sur de Baja California Sur (inmediaciones de La Paz, B.C.S.), favorecerá lluvias puntuales torrenciales en Baja California Sur, Sinaloa, Nayarit y Jalisco. Además, se prevén rachas de viento superiores a los 70 km/h y olas de 3 a 5 metros de altura significativa en zonas de Baja California Sur (sur), así como rachas superiores a 60 km/h y oleaje de 2 a 4 metros de altura significativa en las costas de Sinaloa, Nayarit y Jalisco.

La **onda tropical No. 31** se extenderá al suroeste de las costas de Jalisco, en interacción con el abundante ingreso de humedad proveniente del Océano Pacífico, mantendrán el temporal de lluvias puntuales intensas en el sur del territorio nacional.

La **onda tropical No. 32** avanzará sobre el sureste del país, produciendo lluvias intensas en Chiapas y Oaxaca, así como lluvias muy fuertes en Tabasco, sur de Veracruz y oriente de Puebla.

Por la tarde, un **canal de baja presión** asociado con divergencia en niveles altos de la atmósfera, ocasionarán desarrollo de nubosidad y lluvias acompañadas de descargas eléctricas en el norte y centro de México.

Asimismo, el flujo de aire húmedo proveniente del Mar Caribe, generará lluvias puntuales fuertes en la Península de Yucatán.

Finalmente, se pronostican temperaturas matutinas de 0° a 5°C en zonas serranas de Baja California, Chihuahua, Durango, Zacatecas, Estado de México y Oaxaca, y temperaturas diurnas mayores a 45 °C en zonas de Baja California, Sonora y Chihuahua

Para mayor información sobre las Tormentas Tropicales "Hernan" e "Iselle", consultar:

<https://smn.conagua.gob.mx/es/pronosticos/avisos/aviso-de-ciclón-tropical-en-el-oceano-pacifico>

Las lluvias podrían acompañarse de descargas eléctricas, posible caída de granizo y fuertes rachas de viento durante las tormentas. Además de incremento en los niveles de ríos y arroyos, desbordamientos, deslaves e inundaciones en zonas bajas.

Pronóstico de Precipitación:

Lluvias fuertes con puntuales muy fuertes (50 a 75 mm): Sonora, Morelos, Puebla, Veracruz, Estado de México y Tabasco.

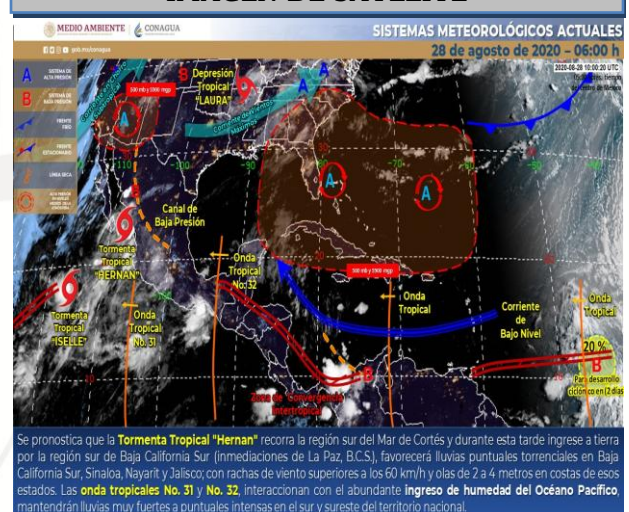
Pronóstico de Temperaturas Máximas:

Temperaturas máximas de 35°C a 40°C: Jalisco, Colima, Michoacán, Guerrero, Oaxaca, Chiapas, San Luis Potosí (oriente), Morelos, Puebla, Tabasco, Campeche, Yucatán y Quintana Roo.

Pronóstico en región Mesa Central:

Neblinas matutinas dispersas en la región y temperaturas frías en sierras del Estado de México. Cielo medio nublado por la mañana con incremento de nubosidad por la tarde, **con lluvias puntuales muy fuertes en Morelos** y Puebla; puntuales fuertes en Guanajuato y Tlaxcala, así como chubascos en Querétaro e Hidalgo, todas con descargas eléctricas y posible caída de granizo. Ambiente cálido a caluroso durante el día. Viento de dirección variable de 15 a 30 km/h con rachas de 50 km/h en zonas de tormenta.

IMAGEN DE SATELITE



SERVICIOS
DE SALUD



<http://ssm.gob.mx>



Servicios de Salud Morelos



@MorelosSalud

INFORME DE MONITOREO VOLCÁNICO Y SISMOLÓGICO

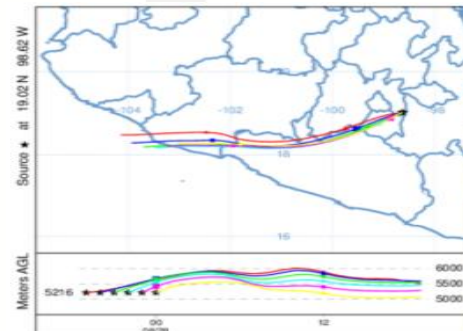
Fuente: Servicio Sismológico Nacional, UNAM. / Centro nacional de Prevención de Desastres (CENAPRED)-SEGOB, SENEAM-SCT y NOAA.

En las últimas 24 horas, mediante el sistema de monitoreo del volcán Popocatepetl se identificaron **208 exhalaciones** acompañadas de gases volcánicos y en ocasiones de ligeras cantidades de ceniza. Adicionalmente se registraron **149 minutos de tremor.**

	SEMAFORO	AMARILLO-FASE 2	RECOMENDACIONES PARA LA FASE AMARILLO FASE 2
NIVEL DE ALERTA	Incremento de actividad: <ul style="list-style-type: none"> Pluma de vapor de agua y gas Ligera caída de ceniza en áreas cercanas Caída de fragmentos incandescentes Crecimiento y destrucción de domos de lava Posibilidad de flujos piroclásticos por explosiones Flujos de lodo o escombros de corto alcance 		<ol style="list-style-type: none"> Continuar con el radio de seguridad de 12 km, por lo que la permanencia en esa área no está permitida. Controlar el tránsito entre Santiago Xalitzi y San Pedro Nexapa, vía Paso de Cortés. A las autoridades de Protección Civil, mantener sus procedimientos preventivos, de acuerdo con sus planes operativos. A la población se le recomienda elevar la atención a los avisos de las autoridades de su localidad y se exhorta a no acercarse al volcán, y mucho menos al cráter. Mantenerse fuera de cañadas ante posibles flujos de lodo, principalmente en temporada de lluvias.

PRONOSTICO DE CAIDA DE CENIZA

En caso de una exhalación de ceniza volcánica, el pronóstico de trayectoria **hacia el suroeste de la posible exhalación**. Iniciando su trayectoria en la zona oeste del estado de Puebla; zona sureste, sur y suroeste del Estado de México; **zona noreste, centro, oeste y suroeste del estado de Morelos**; zona norte, noroeste y oeste del estado de Guerrero, para las primeras 12 horas de pronóstico, (14:00 a las 02:00 hora local). Posteriormente para las últimas 12 horas de pronóstico, (02:00 a las 14:00 hora local), las trayectorias continúan en la zona oeste del estado de Guerrero; zona sureste, sur y suroeste del estado de Michoacán y llegando al Océano Pacífico.



SISMOS	<p>Se registró sismo de magnitud de 3.4 grados Richter, a las 04:31:59 hrs con localización del epicentro a 27 km al sureste de Tecoman, Colima.</p> <p>NO PERCEPTIBLE EN EL ESTADO DE MORELOS.</p>	ÚLTIMO SISMO SISMOS RECIENTES TIEMPO DEL CENTRO DE MÉXICO FECHA: 2020-08-28 HORA: 04:31:59 MAGNITUD: 3.4 EPICENTRO LATITUD: 18.77° LONGITUD: -103.66° LOCALIZACIÓN: 27 KM AL SURESTE DE TECOMAN, COLIMA PROFUNDIDAD: 58 KM
	REPORTE DE DAÑOS A LA POBLACION	
PROTECCIÓN CIVIL	Sin reporte de daños	

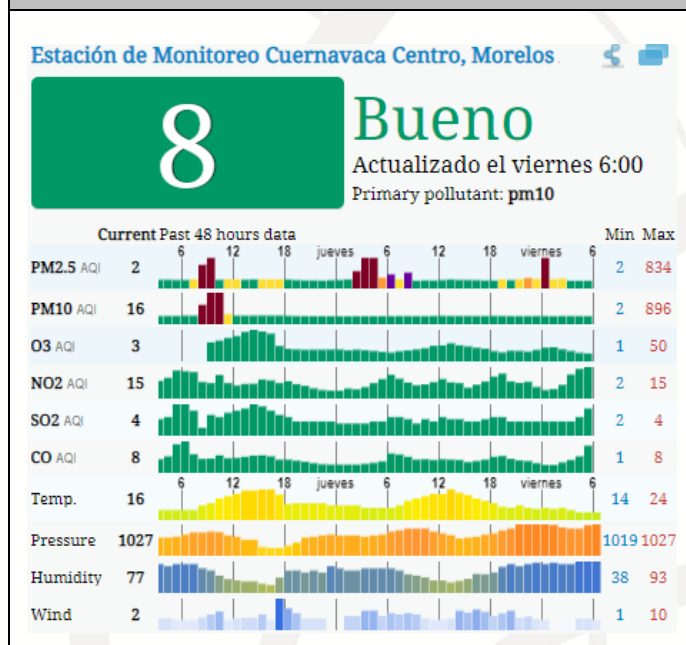


INFORME DE TEMPERATURAS Y CALIDAD DEL AIRE

Fuente: Comisión Estatal de Agua (CEAGUA)

ICA	CALIDAD DEL AIRE	PROTEJA SU SALUD
0-50	Buena	No se anticipan impactos a la salud cuando la calidad del aire se encuentra en este intervalo.
51-100	Moderada	Las personas extraordinariamente sensitivas deben considerar limitación de los esfuerzos físicos excesivos y prolongados al aire.
101-150	Dañina a la salud de los grupos sensitivos	Los niños adultos activos, y personas con enfermedades respiratorias tales como el asma, deben evitar los esfuerzos físicos excesivos y prolongados al aire.
151-200	Dañina a la salud	Los niños adultos activos, y personas con enfermedades respiratorias tales como el asma, deben evitar los esfuerzos físicos excesivos y prolongados al aire libre; las demás personas, especialmente los niños, deben limitar los esfuerzos excesivos y prolongados al aire libre.
201-300	Muy dañina a la salud	Los niños adultos activos, y personas con enfermedades respiratorias tales como el asma, deben evitar todos los esfuerzos excesivos al aire libre; las demás personas, especialmente los niños, deben limitar los esfuerzos físicos excesivos al aire libre.
300+	Arriesgado	

CALIDAD DEL AIRE CUERNAVACA, MORELOS.



PRONOSTICO DE TEMPERATURAS POR MUNICIPIO

Municipio	Max	Mín	Municipio	Max	Mín
Amacuzac	31°	18°	Puente de Ixtla	32°	19°
Axochiapan	30°	19°	Temixco	31°	17°
Ayala	30°	18°	Tepalcingo	29°	18°
Cuautla	27°	15°	Tepoztlán	25°	13°
Cuernavaca	26°	14°	Tlaltizapan	27°	18°
Huitzilac	18°	8°	Tlaquiltenango	32°	20°
Jiutepec	28°	16°	Zacatepec	29°	20°
Jojutla	31°	20°	Zacualpan	22°	13°

TEMPERATURAS MAXIMAS Y MINIMAS, ÚLTIMAS 24 HRS

Mínimas	Máximas
Huitzilac 8°	Tlaquiltenango 32°
Tetela del Volcán 12°	Jojutla 31°
Totolapan 13°	Axochiapan 30°
Ocuituco 14°	Zacatepec 29°



SERVICIOS
DE SALUD



<http://ssm.gob.mx>



Servicios de Salud Morelos



@MorelosSalud

INFORME DE MONITOREO EPIDEMIOLÓGICO

Fuente: Jurisdicciones Sanitarias del estado de Morelos.

JURISDICCION SANITARIA I:

- SIN EVENTOS EXTRAORDINARIOS.

JURISDICCION SANITARIA II:

- SIN EVENTOS EXTRAORDINARIOS.

JURISDICCION SANITARIA III:

- CASOS EFE:
 - Masculino de 2 años de edad con residencia en Temoac, inicio de síntomas 22/08/2020 y exantema 23/08/2020, primer contacto con servicios de salud 24/08/2020 y toma de muestras de suero y exudado faríngeo 25/08/2020 **pendiente resultado**, unidad notificante C.S Temoac, SSA, JSIII.
 - Masculino de 61 años de edad con residencia en Jonacatepec, inicio de síntomas 23/08/2020 y exantema 24/08/2020, primer contacto con servicios de salud 26/08/2020 y toma de muestras de suero y exudado faríngeo 27/08/2020 **pendiente resultado**, unidad notificante C.S Amacuitlapico, SSA, JSIII.

EVENTOS EN SEGUIMIENTO

• INTOXICACION POR CLEMBUTEROL

En seguimiento al Brote por intoxicación por Clembuterol en los municipios de Yecapixtla, Jonacatepec, Yautepec, Cuautla y localidad de Amayuca, perteneciente al municipio de Jantetelco, se informa que posterior a la búsqueda intencionada de casos por parte de la brigada epidemiológica y por actividades de COPRISEM se agregan más casos al brote, teniendo ahora 70 casos que cumplen definición operacional a Intoxicación por clembuterol, de los cuales 29 son masculinos y 41 femeninos, de los 70 casos 17 requirieron hospitalización transitoria, **todos los afectados se refieren en recuperación, no se registran defunciones**, con una **tasa de ataque de 0.14** y una **tasa de letalidad de 0.0%**, último caso notificado el 21 de agosto por lo que se espera un cierre de brote el día 04/09/2020 en caso de no tener más casos notificados, se mantienen actividades de búsqueda de casos y verificación de rastro municipal y distribuidores de carne por el área de COPRISEM, anexo estudio de brote actualizado y se estará informando las eventualidades. **ULTIMO FOLIO NOTINMED NM00235639-4 (no actualizado por problemas en la captura NOTINMED)**

LOCALIDADES CON LLUVIAS MÁXIMAS REGISTRADAS EN LAS ÚLTIMAS 24 HORAS.

Por la tarde y noche se presentaron lluvias fuertes en intervalos de chubascos (21.5 – 50.0 mm) acompañadas de rachas de vientos moderados (20-30 km/hr).

Se presentaron encharcamientos en algunos municipios, crecimiento de ríos y arroyos, sin llegar a su escala critica, se atendió por parte de PC caída de ramas y árboles colapsados, y en riesgo de caer en las colonias Teopanzolco, Del Empleado, Lomas de Atzingo, Lomas de la Selva, Bosques de Cuernavaca, Chamilpa y Lomas de San Antón, **sin reporte de lesionados.**



SERVICIOS
DE SALUD



<http://ssm.gob.mx>



Servicios de Salud Morelos



@MorelosSalud